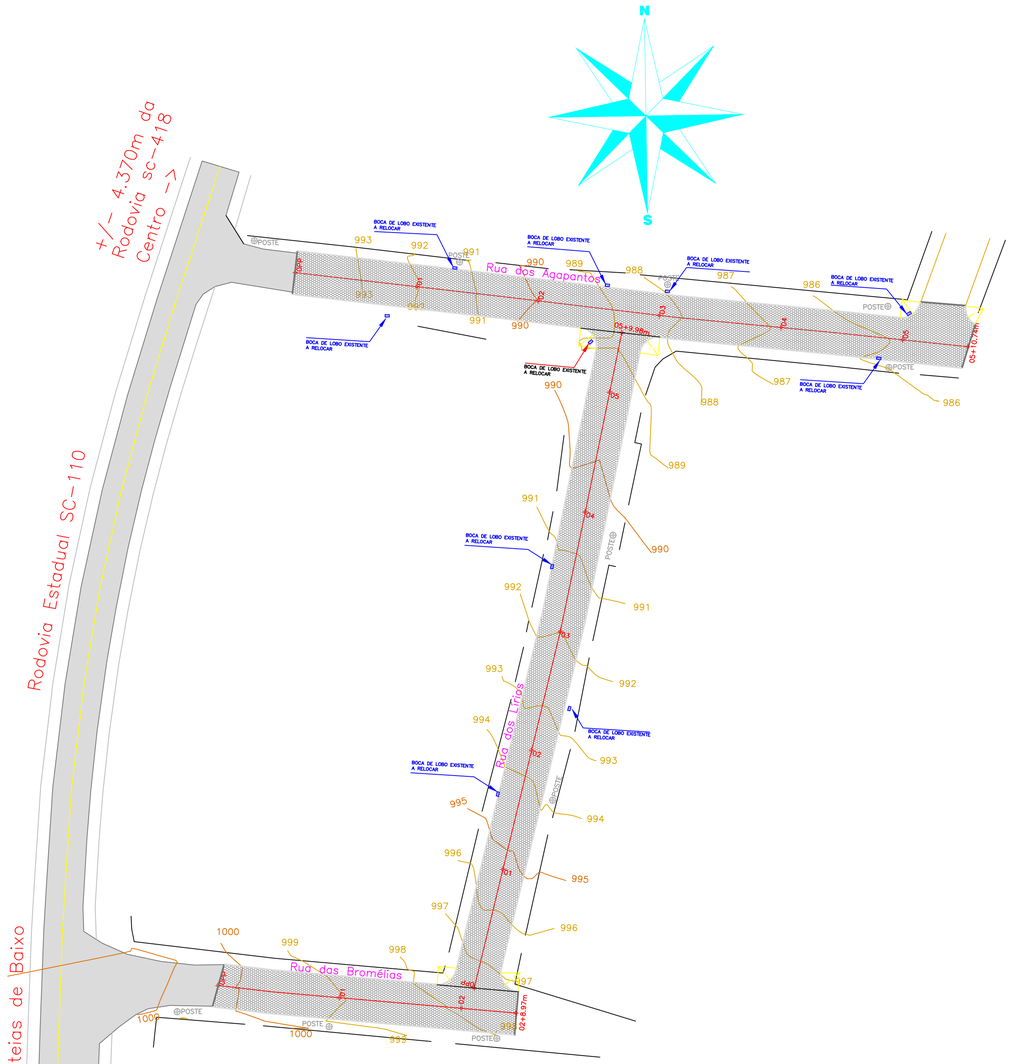

PAVIMENTAÇÃO EM LAJOTA
ESCALA 1:500

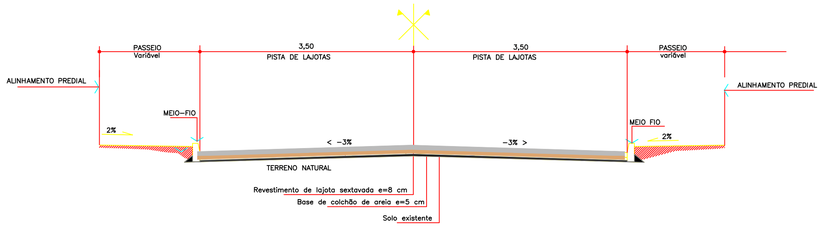

SEÇÃO TRANSVERSAL TIPICA
Escala 1/20

CORTE
Detalhe viga de travamento
Escala 1/20

DETALHE MEIO FIO
Escala 1/20

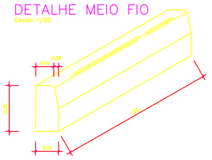

DETALHE LAJOTA
Escala 1/20

Rua das Bromélias

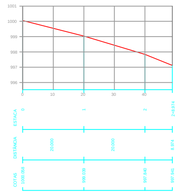

PERFIL LONGITUDINAL
Escala horizontal = 1/100
Escala vertical = 1/500
Escala = 1/1000

Rua dos Lírios

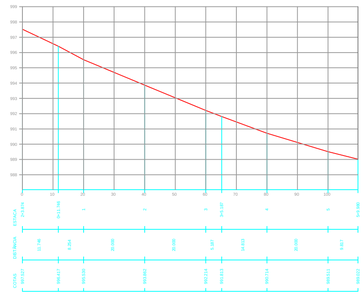

PERFIL LONGITUDINAL
Escala horizontal = 1/100
Escala vertical = 1/500
Escala = 1/1000

Rua dos Agapantos

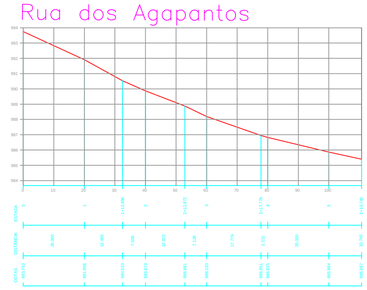

PERFIL LONGITUDINAL
Escala horizontal = 1/100
Escala vertical = 1/500
Escala = 1/1000

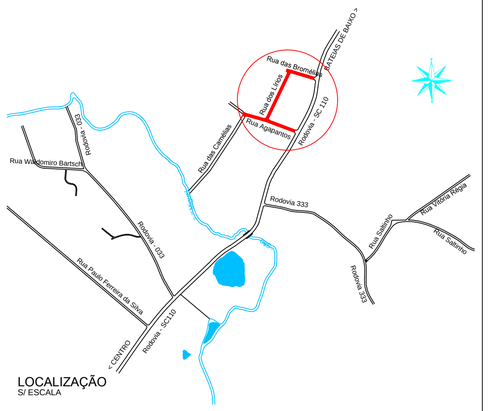

LOCALIZAÇÃO
S/ ESCALA

Detalhe viga de travamento
Escala 1/50

PREFEITURA MUNICIPAL DE CAMPO ALEGRE - SC

RUA CEL BUENO FRANCO, nº 292 - CENTRO
CAMPO ALEGRE - SC CEP. 89.294-000
FONE: (47) 3632-22-66

RESP. TÉCNICO:

BRUNO SEEFELD
ENGENHEIRO CIVIL
CREA: 114853-4

RUBENS BLASZKOWSKI
PREFEITO MUNICIPAL

DESCRIÇÃO
PROJETO PAVIMENTAÇÃO EM LAJOTAS

LOCALIZAÇÃO
MUNICIPIO: CAMPO ALEGRE
LOCALIDADE DE LAGEADO

RUA DAS BROMÉLIAS
RUA DOS LÍRIOS
RUA DOS AGAPANTOS

DATA	ESCALA	DESENHO	ÁREA TOTAL A PAVIMENTAR	PRANCHA
MAIO 2016	Indicada	LUCINEI ODIA	1.925,84M²	01/01