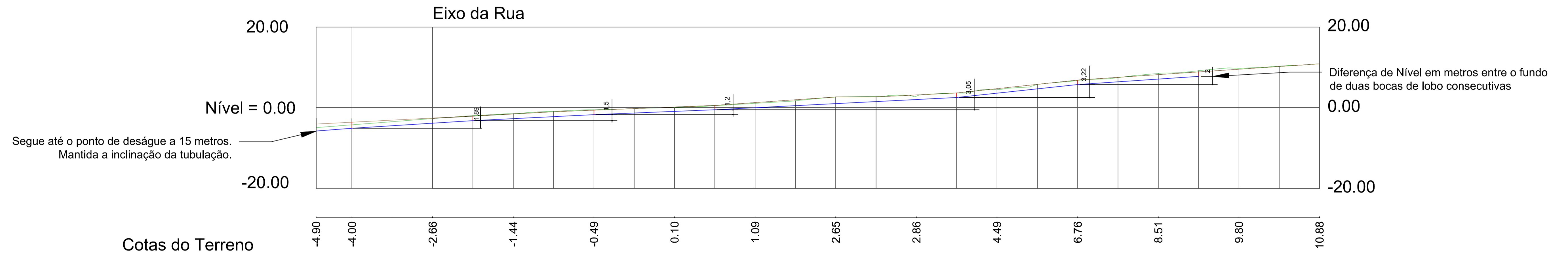
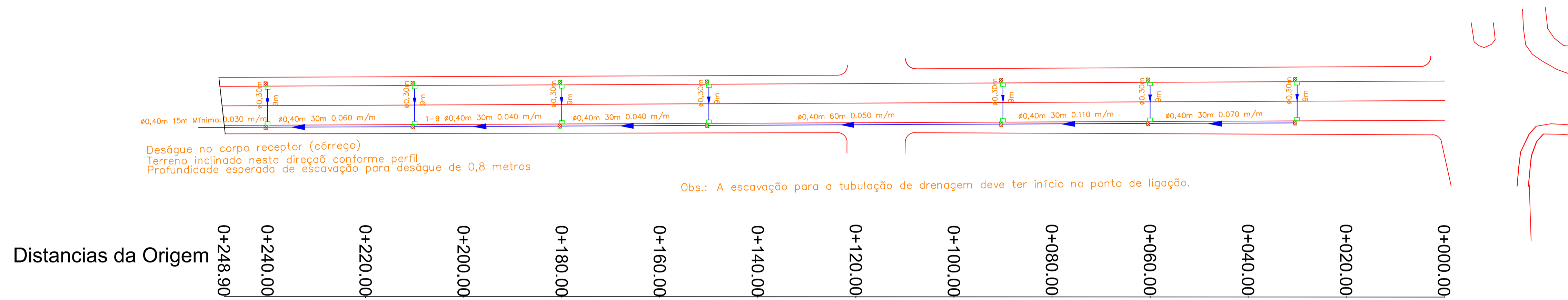


Rua Adolfo Konder

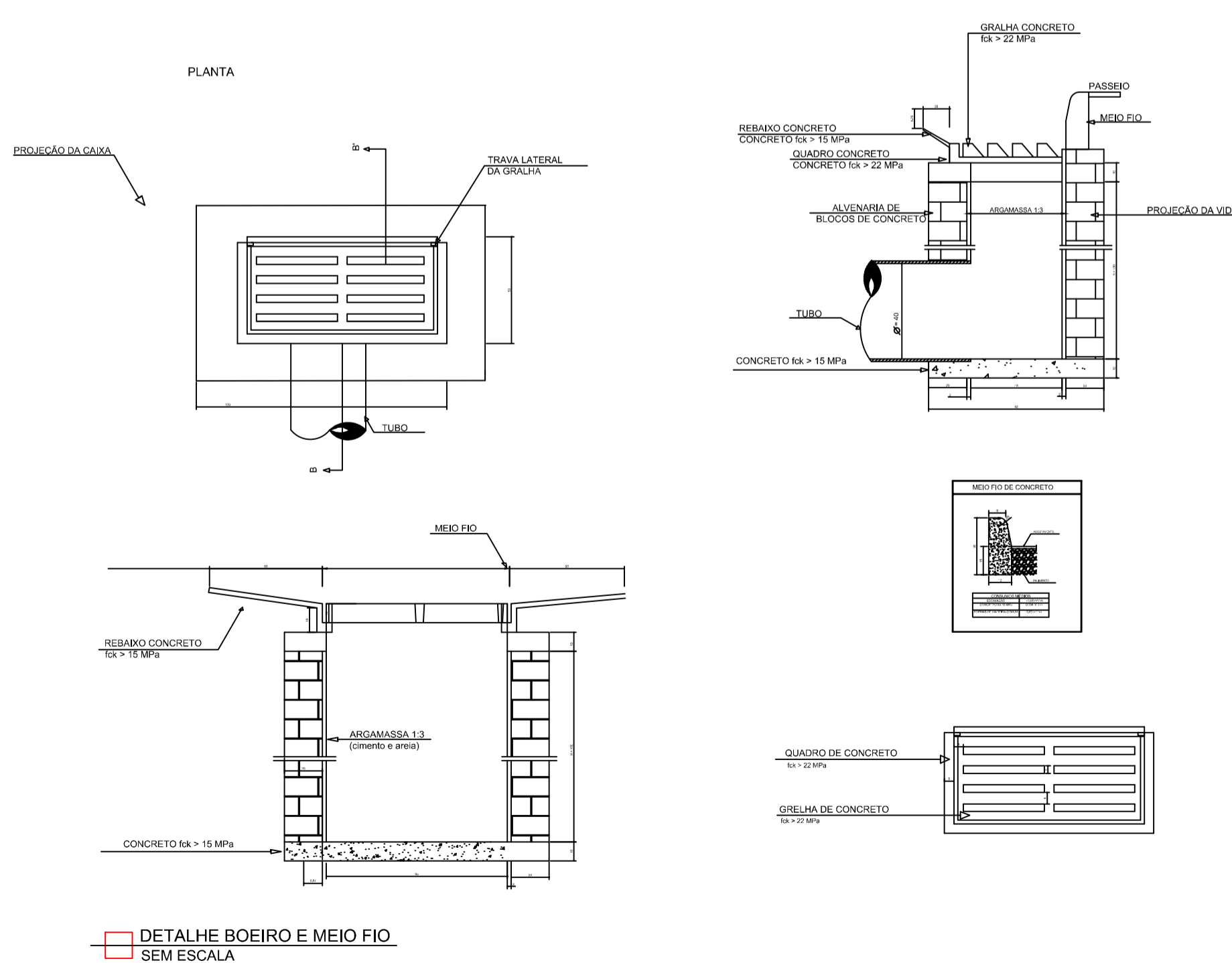


Perfil de Implantação da Drenagem

DRENAGEM CONVENÇÕES

$\phi - L - i$	L - EXTENÇÃO DO TRECHO (m)
C1 - COTA DO TERRENO	i - DECLIVIDADE DO TRECHO
C2 - COTA DA TUBULACAO (GERATRIZ INFERIOR)	□ - BOCA DE LOBO
h - ESCAVAÇÃO - Planilha Especifica	■ - CAIXA DE LIGAÇÃO (0,70 x 0,90m)
ϕ - DIAMETRO DA TUBULAÇÃO (m)	→ - SENTIDO DO ESCOAMENTO
	↘ - TRAVESSIAS (ϕ 30 0,001m/m)

LEGENDA	
	Tubulação
	Perfil da Rua
	Perfil pós pavimentação
	Inserção de boca de lobo



TMK ENGENHARIA
ESTUDOS E PROJETOS EM ENGENHARIA

OBRA: PAVIMENTAÇÃO DA RUA ADOLFO KONDER

PROPRIETÁRIO: MUNICÍPIO DE CAMPO ALEGRE

RESPONSÁVEL TÉCNICO: ROQUE EDGAR STORI E CLAUDIA ANDRESSA DE SOUZA

ENDEREÇO: RUA ADOLFO KONDER

ASSUNTO: PROJETO DE DRENAGEM

ESPECIALIDADE: DRENAGEM E PAVIMENTAÇÃO

ESCALA: 1:500	DESENHO: OTAVIO
DATA: 12/09/2014	
PRANCHA:	04