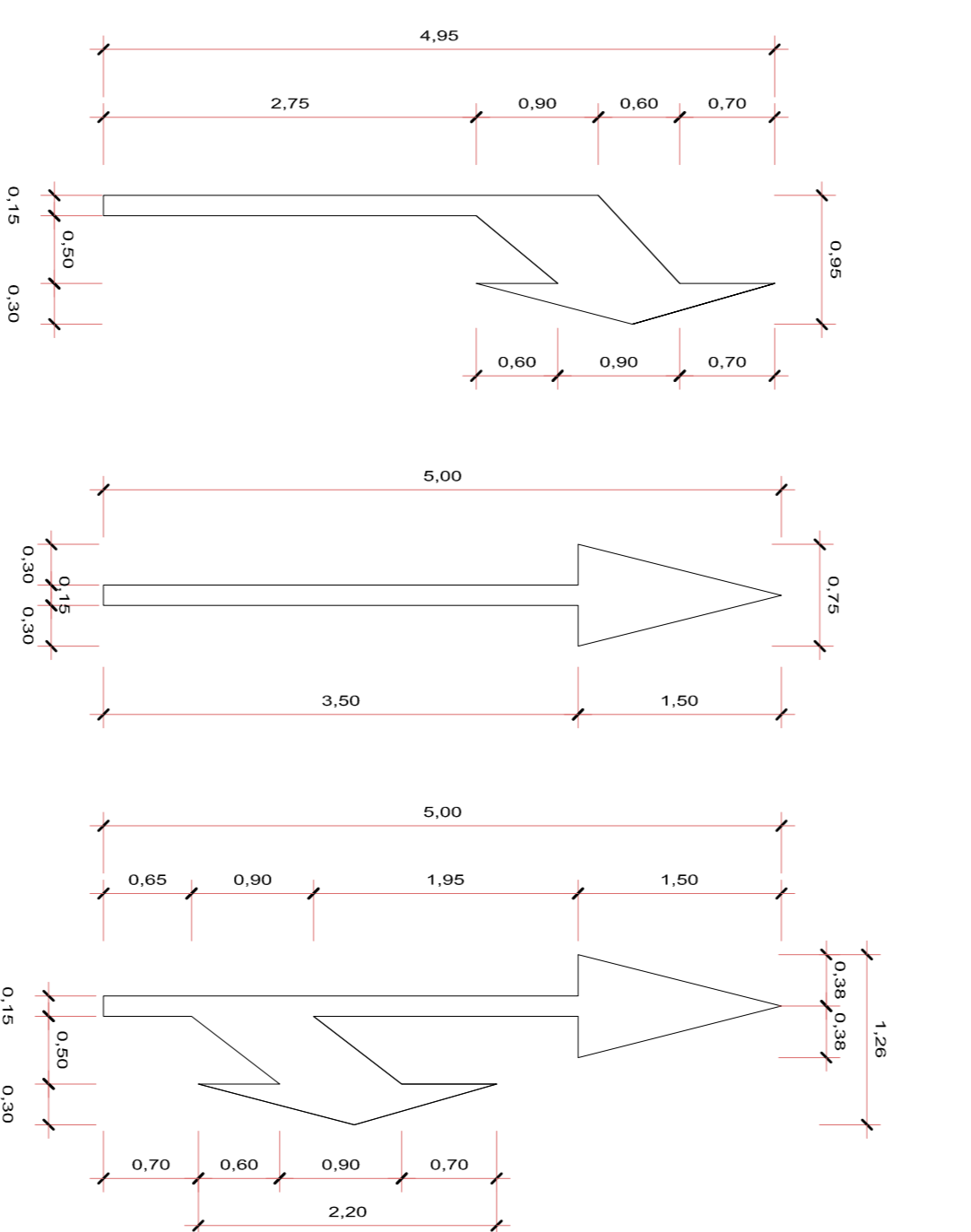
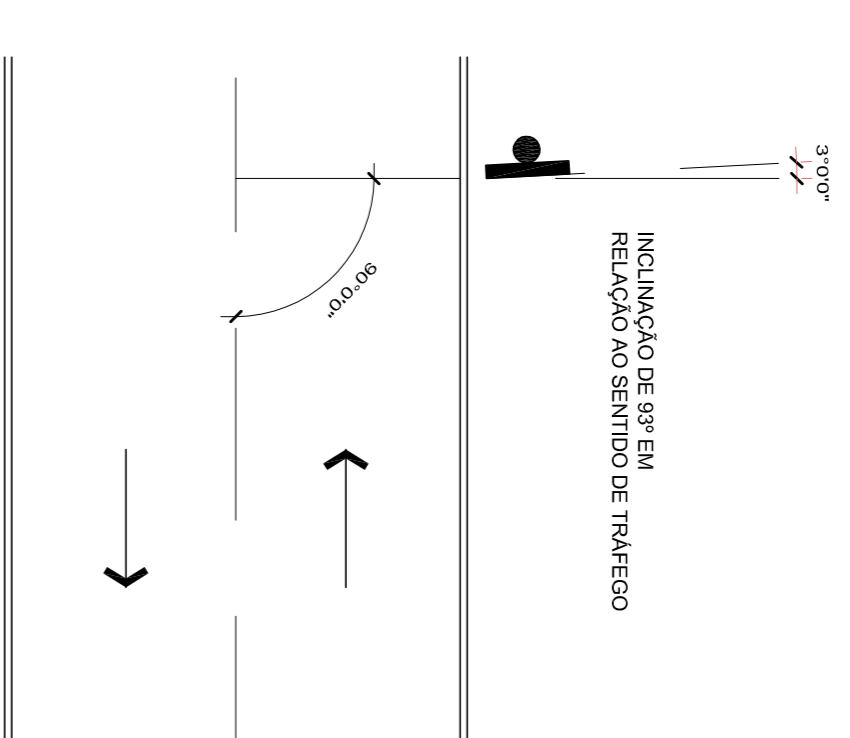
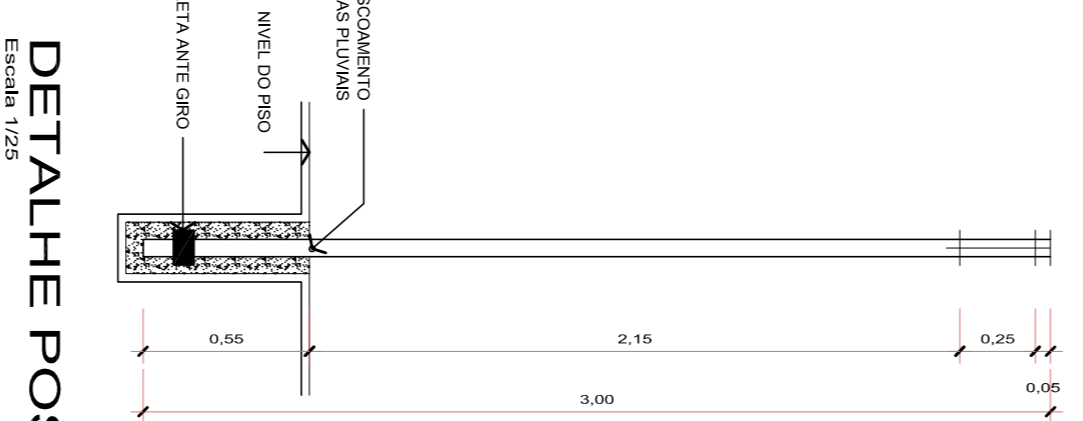


RUA EMILIA CARDOSO - SINALIZAÇÃO
Escala 1/250
EXTENSAO 77,33m - AREA 404,02m²

DETALHE DE POSICIONAMENTO EM RELAÇÃO A VIA

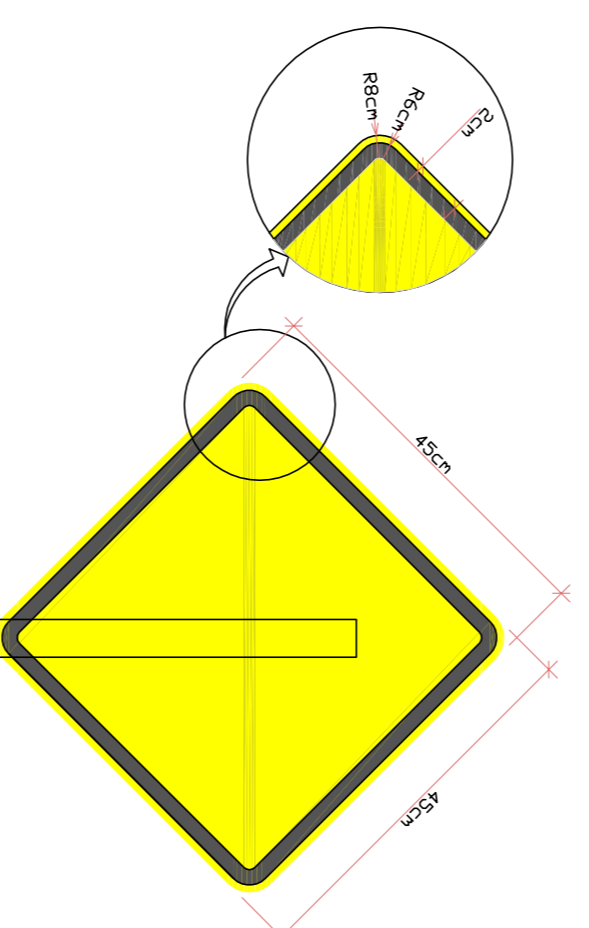


DETALHE PINTURA HORIZONTAL-SETAS
Escala 1/50

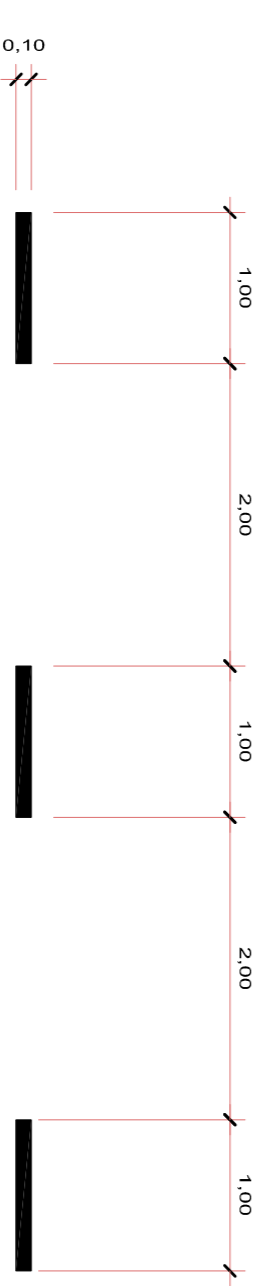
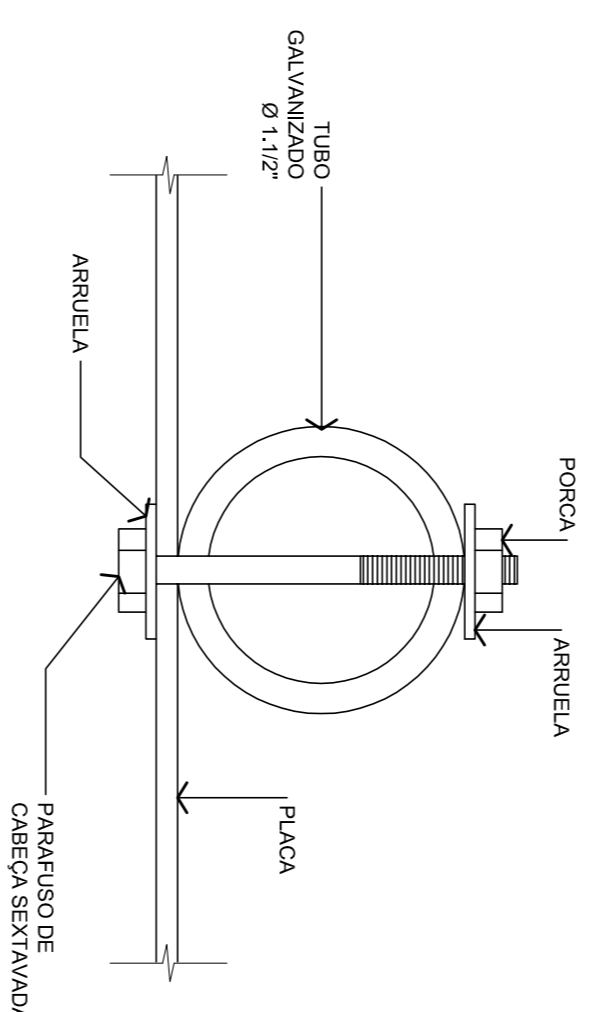


DETALHE POSTE
Escala 1/25

DETALHE PLACA DE ADVERTÊNCIA
Escala 1/10

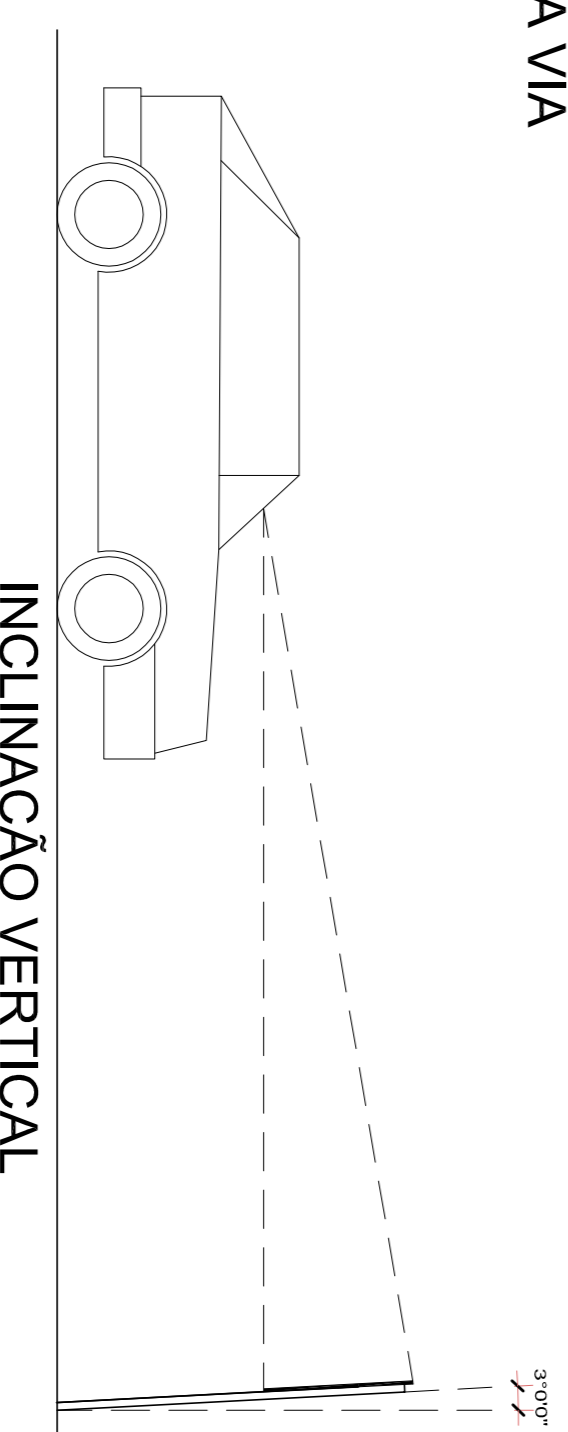
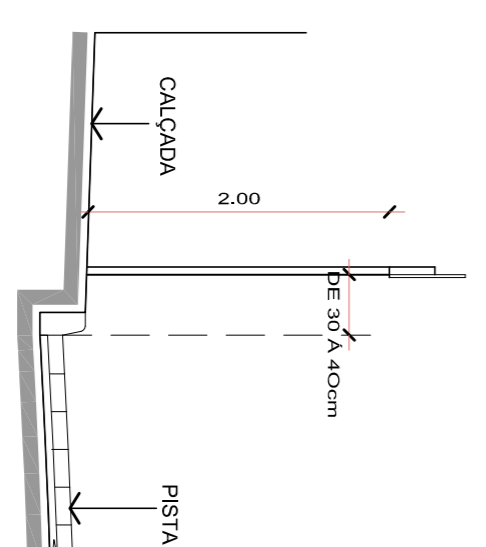
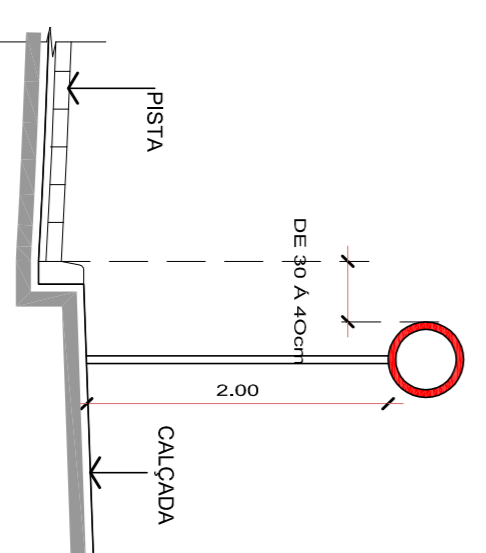


DETALHE DE FIXAÇÃO DA PLACA
Escala 1/10



DETALHE PINTURA HORIZONTAL - FAIXA CENTRAL
Escala 1/50

POSICIONAMENTO DAS PLACAS EM RELAÇÃO A VIA
Escala 1/50



INCLINAÇÃO VERTICAL

Projeto		Terreno		Identificações e Assinaturas		Prancha	
<p>RUA EMILIA CARDOSO PROJETO SINALIZAÇÃO</p> <p>Area total à construir : 404,02 m²</p>		<p>Endereço : RUA EMILIA CARDOSO - CAMPO ALEGRE- SC</p> <p>Área do lote : _____</p> <p>Testada do lote : _____</p> <p>Zona de uso : _____</p>		<p>Assinatura responsável pelo projeto: _____</p> <p>Assinatura responsável pelo terreno: _____</p>		<p>Informações</p> <p>Título: _____</p> <p>Nome do Autor: _____</p> <p>Escala: _____</p> <p>Data: Dezembro de 2015</p>	
<p>PREFEITURA MUNICIPAL DE CAMPO ALEGRE</p>		<p>Prefeitura Municipal de Campo Alegre</p>		<p>Projeto: _____</p> <p>Fabíola Barbi de Almeida Constante</p> <p>Eng. Civil - CREA/RS-2424</p> <p>Assinatura responsável pelo terreno: _____</p>		<p>CONTÉUDO DA PRANCHA</p> <p>Planta Baixa, Localização, Detalhes e Perfil Longitudinal</p>	
<p>NÚMERO PR: 01/01</p>							

Associação de Municípios do Nordeste do Estado de Santa Catarina

892116-0001 - JOINVILLE - SC - Rua Max Colla, 1843 - Avenida - Fone: 047-32332827
Home page : www.ammunesc.org.br

Equipe Técnica:

Arquiteta: **PLAQUE VIVIAN FARIAS**

Arquiteta: **MARCELA BITENCOURT VARGAS**

Arquiteta: **MAITALLA DE SOUZA ZATTAR**

Engenheira Civil: **SAMUEL HENRIQUE WIPPROCH**

Engenheira Civil: **DEBORAH TONINI**

Engenheira Civil: **MAÍRA VERNEER**

Engenheira Civil: **LETICIA WILLYNER**

Técnicas em Edificações: **LETICIA WILLYNER**

Estagiária em Arquitetura: **LETICIA WILLYNER**