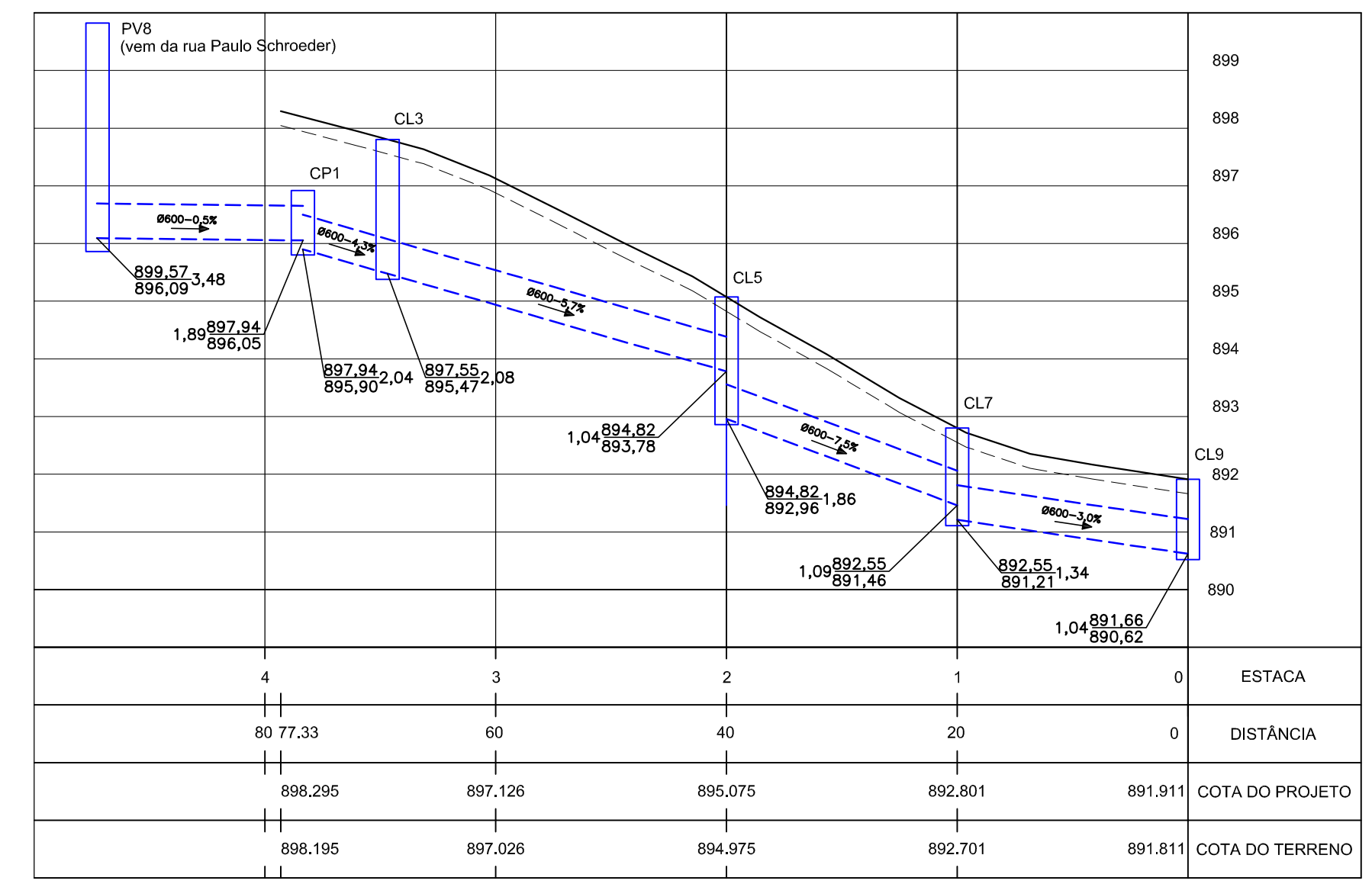
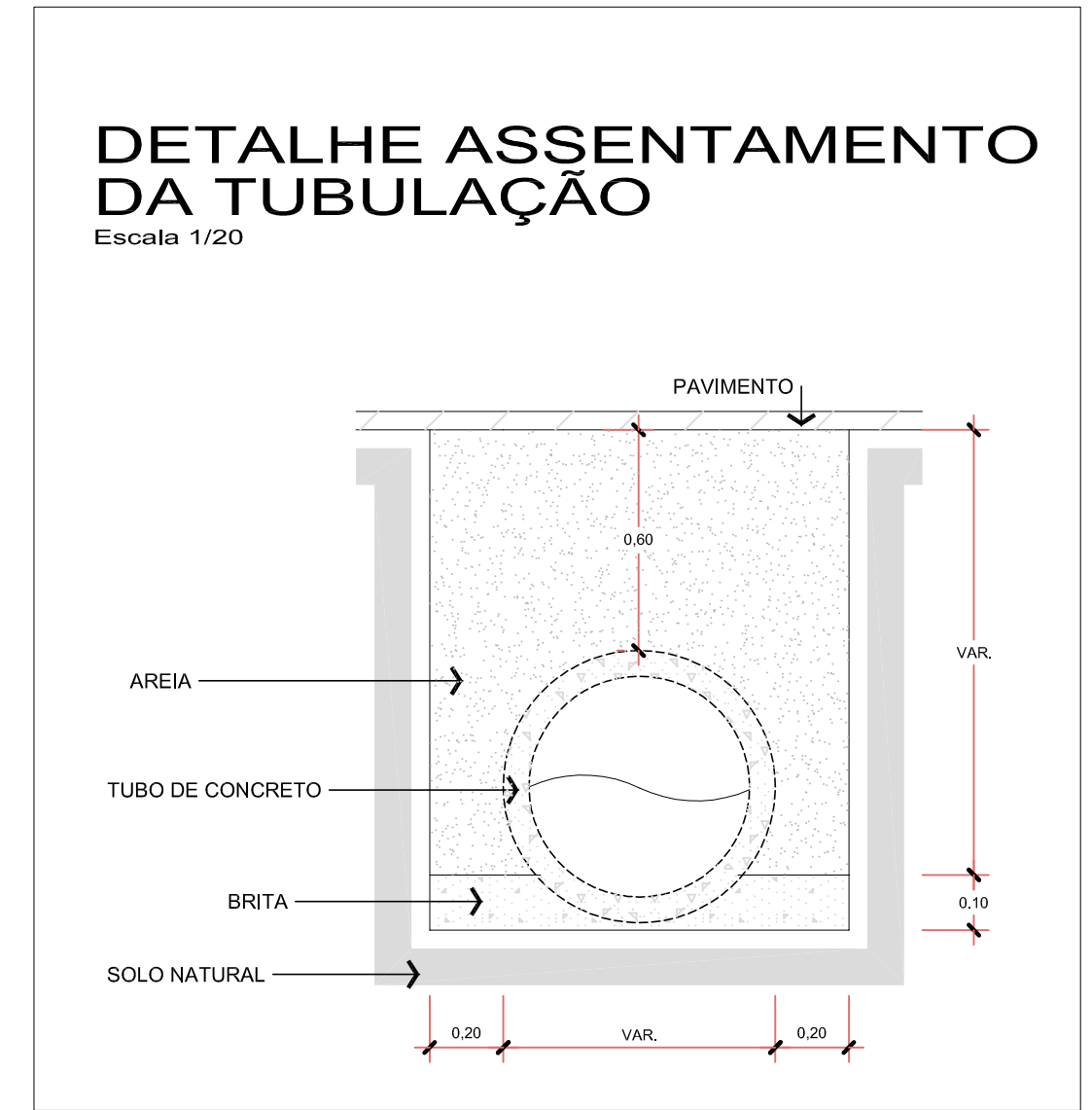


RUA EMILIA CARDOSO - DRENAGEM
Escala 1/250
EXTENSAO 77.33m - AREA 464,02m²

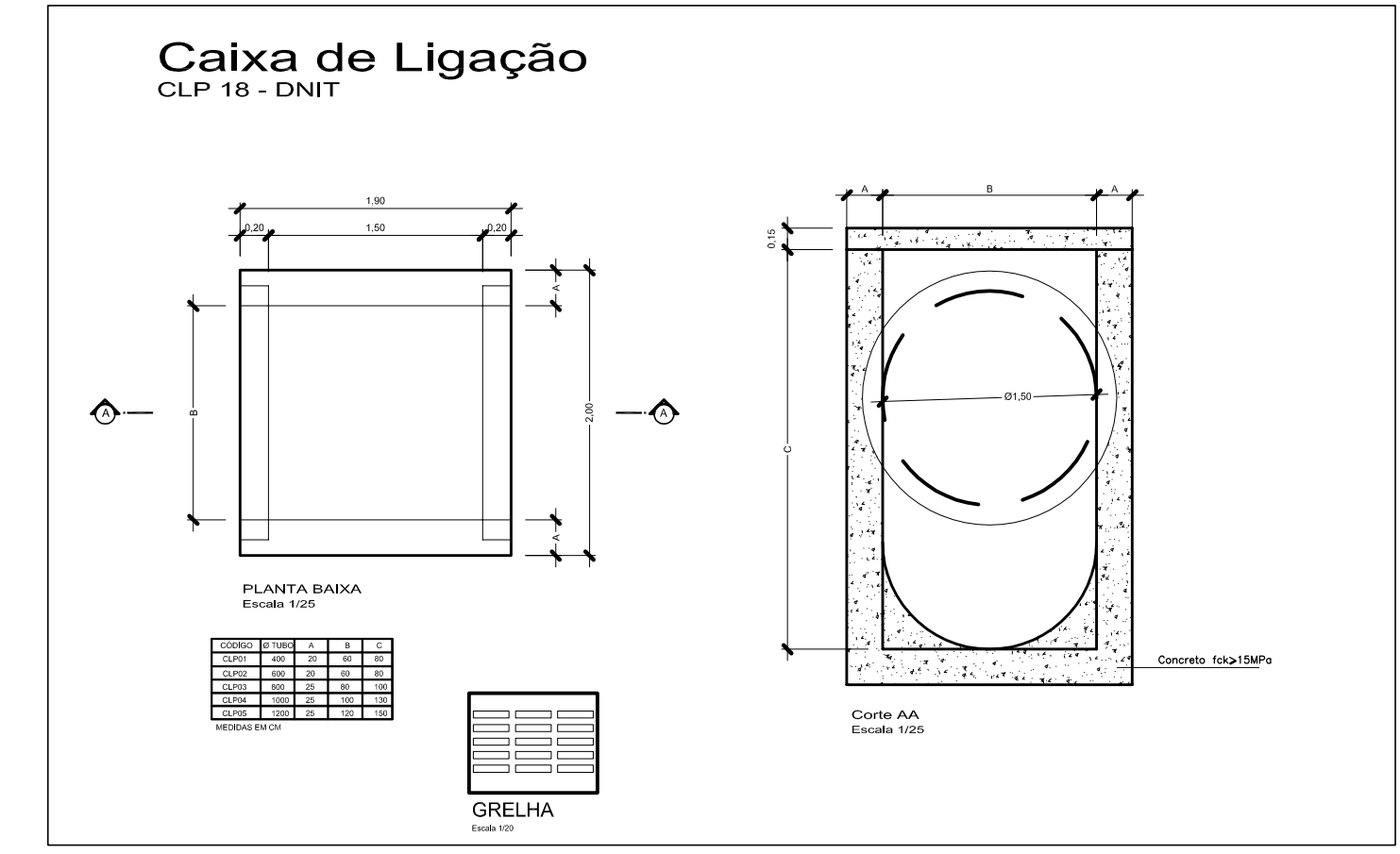


PERFIL LONGITUDINAL
Escala horizontal = 1/500
Escala vertical = 1/100



LEGENDA

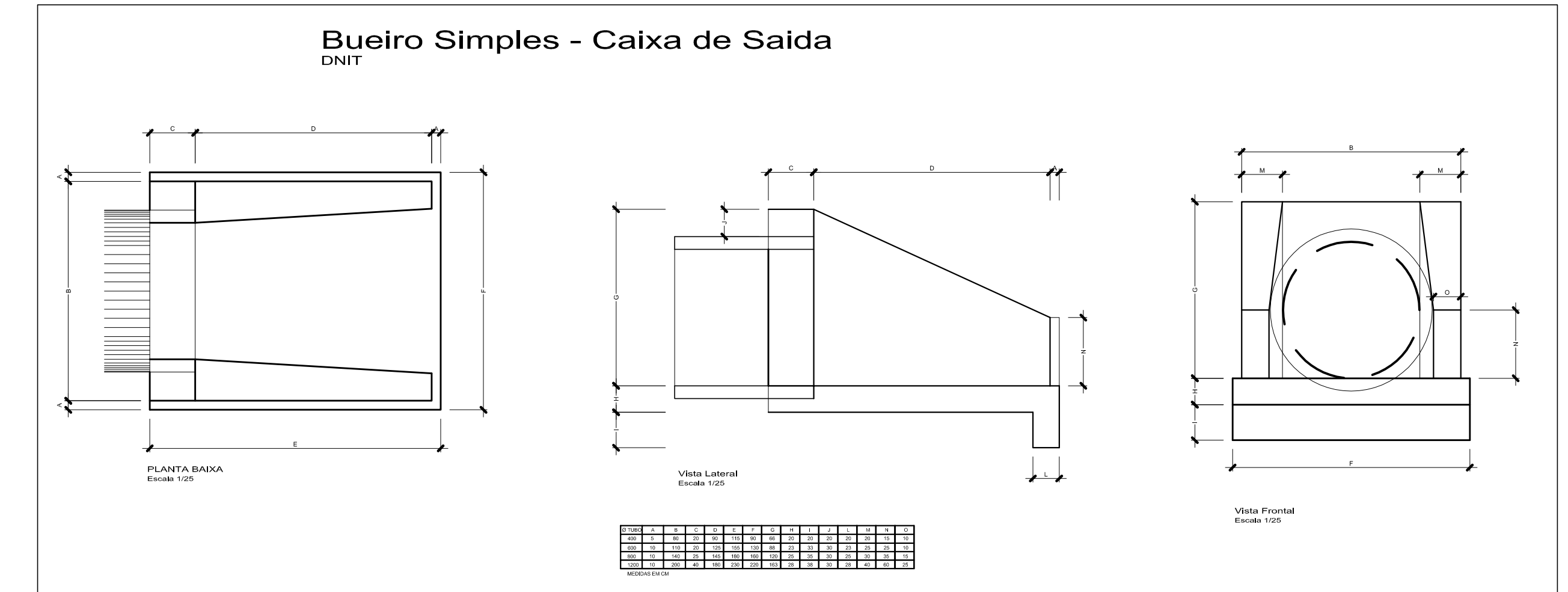
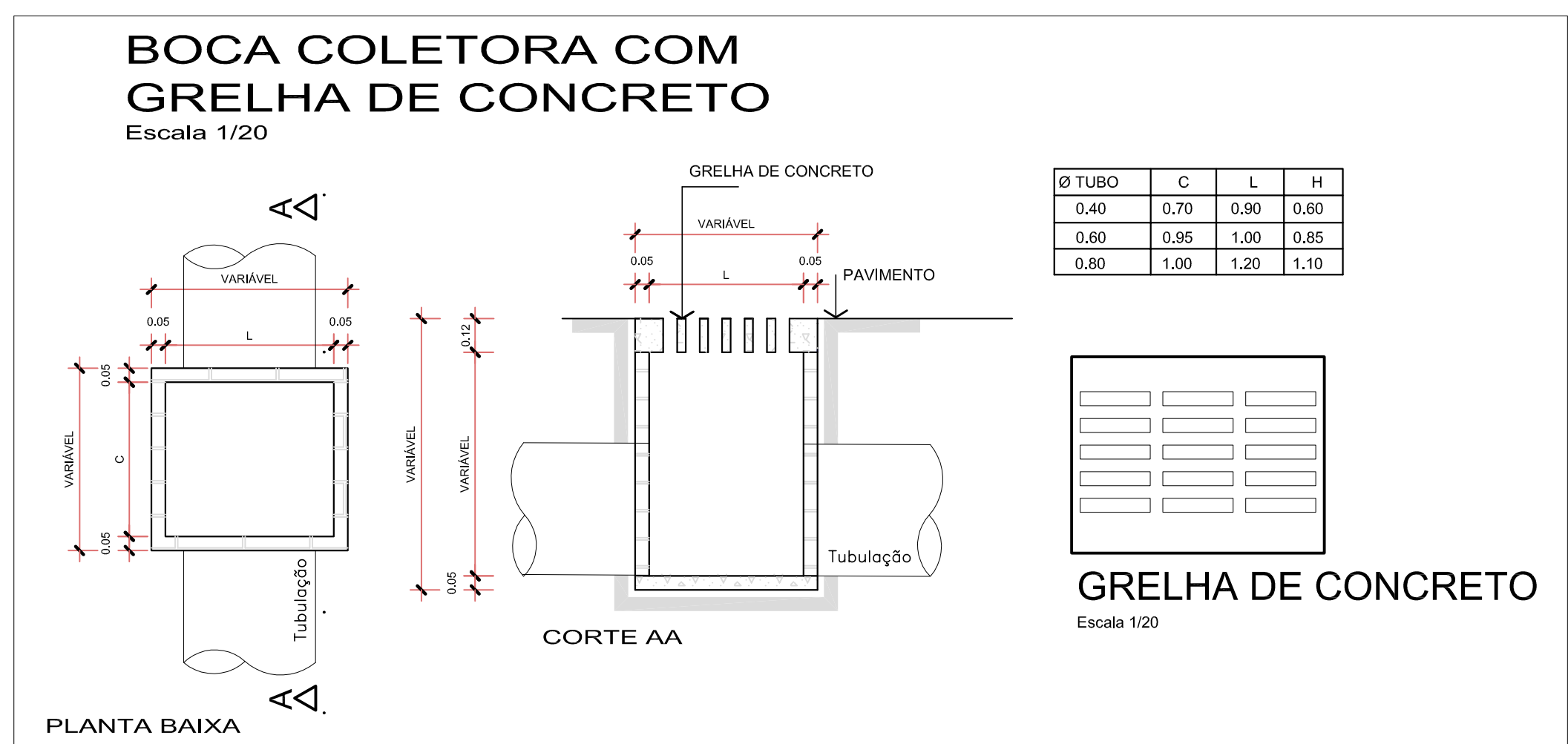
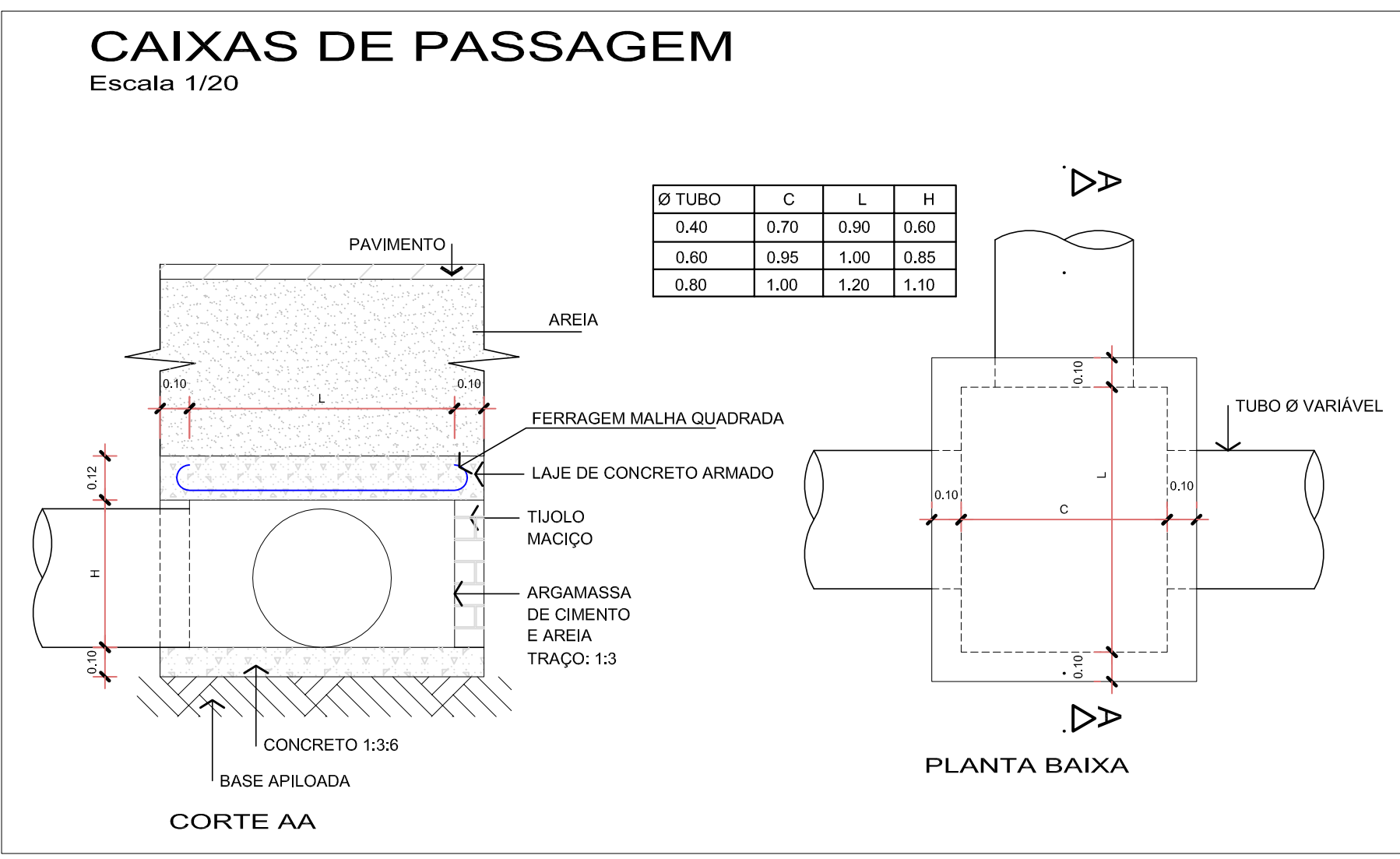
- Poço de Visita com tampa de concreto ou ferro fundido
 - Boca Coletora (BC) ou Caixa de Ligação (CL) com grelha
 - Caixa de Passagem (CP) com tampa de concreto
- Cota do Terreno
 Escavação
 Geratriz Inferior da Tubulação
 Sentido da tubulação



Associação de Municípios do Nordeste do Estado de Santa Catarina
AMUNESC

89216-000 - JOINVILLE - SC - Rua Max Collin, 1843 - América - Fone: 011-47 433-3927
ASSESSORIA E COORDENADORIA DE PLANEJAMENTO URBANO, MUNICIPAL E REGIONAL
Home page : www.amunesc.org.br

Equipe Técnicas:
Arquitetas: TABATA YUMI FUJIOKA, MARCIA BITTENCOURT VARGAS, NATHALIA DE SOUZA ZATTAR, SAMUEL HENRIQUE WIPPRICH
Engenheiras Cívis: FÁBOLA BARRI DE ALMEIDA CONSTANCE, DEBORÁ TONINI, NÁDIA WERNER
Técnicos em Edificações: MARCOS STADELHOFER
Estagiária de Arquitetura: LETÍCIA WELNER



RUA EMILIA CARDOSO
PROJETO DRENAGEM
Área total à construir : 464,02 m²

PREFEITURA MUNICIPAL DE CAMPO ALEGRE
Endereço : RUA EMILIA CARDOSO - CAMPO ALEGRE -SC
Inscrição Imobiliária :
Área do lote : Testada do lote : Zona de uso :

ADMINISTRAÇÃO: ASSESSORIA PREFEIT. MUNICIPAL:
Prefeito Municipal de Campo Alegre

PROJETO: DEBORÁ TONINI
Engenheira Cívil - CREA 086698-4

EXECUÇÃO: ASSINATURA RESPONSÁVEL PELA EXECUÇÃO

Informações: CONTEUDO DA PRANCHA: NÚMERO PR.
Prancha: Nome do Arq.: DEBORÁ, Escala: Indicada, Data: Dezembro de 2015
Planta Baixa, Perfil Longitudinal e Detalhes
01/01