

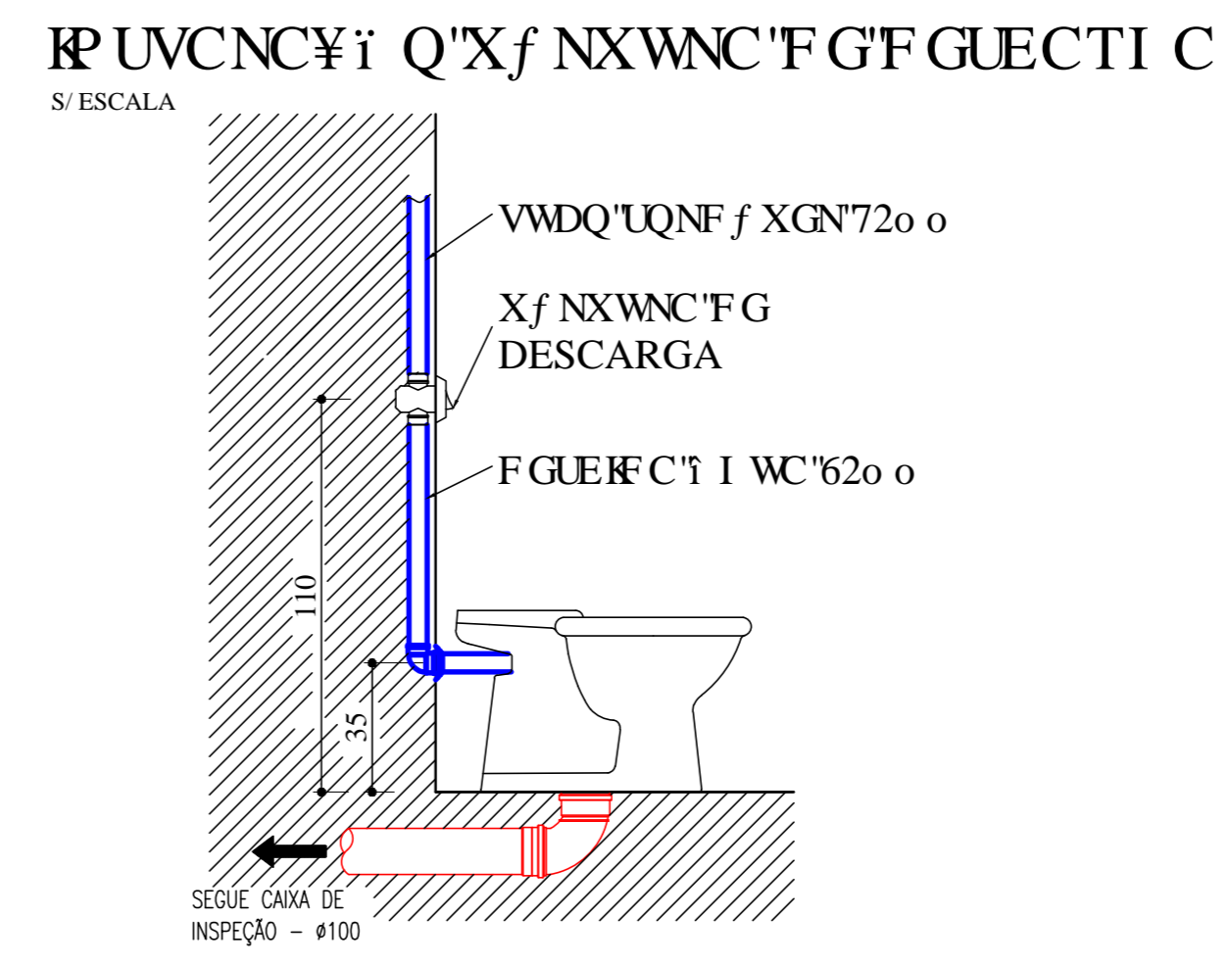
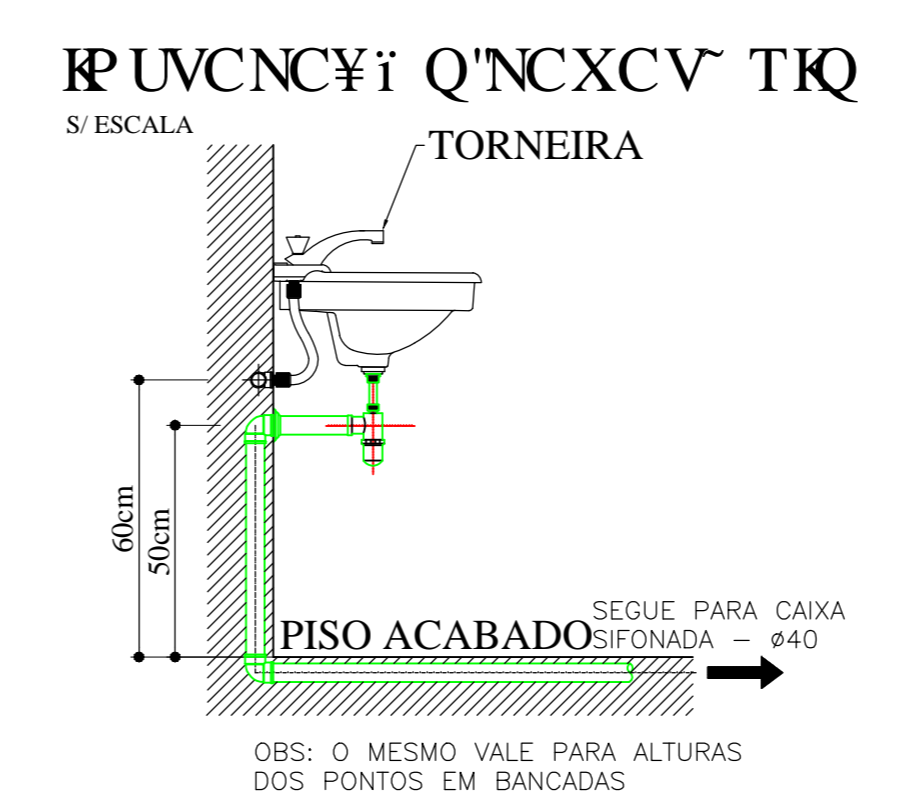
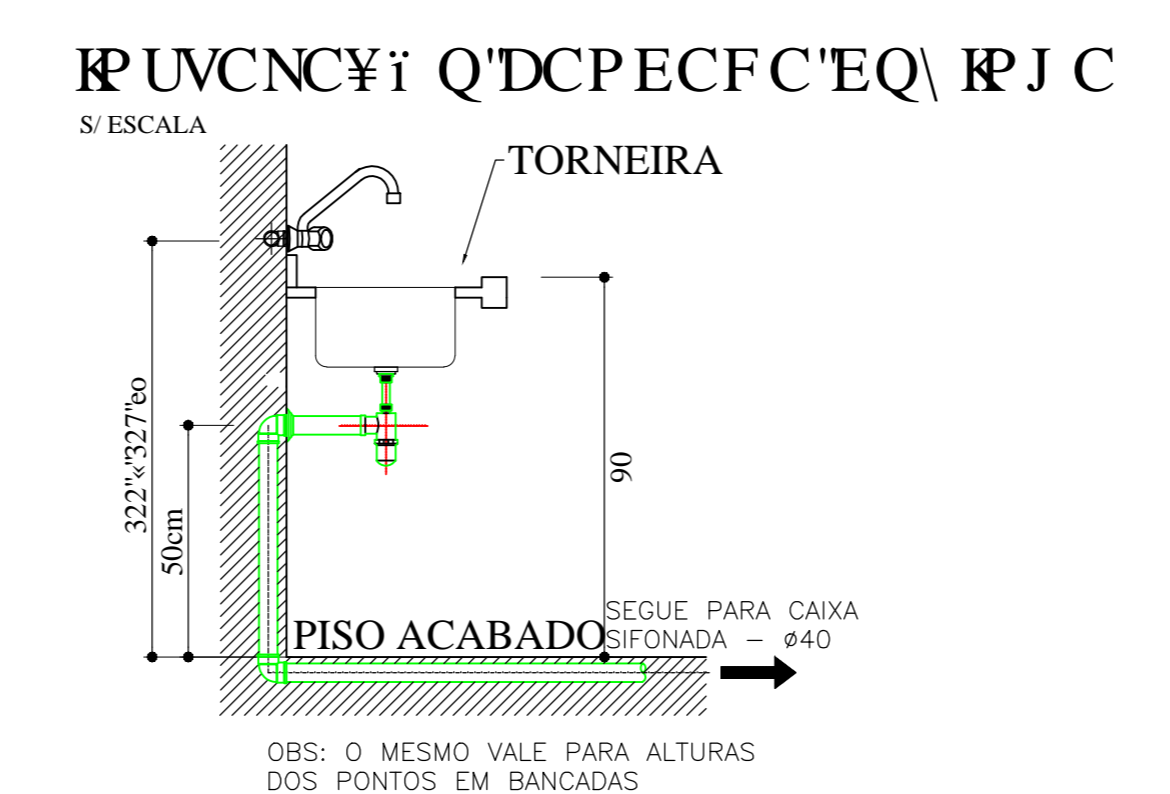
LEGENDA REDE ÁGUA

	VMDWNCYI Q'GO DWME C'P C ALVENARIA
	VMDWNCYI Q'S WGHBC'ROT CIMA DA LAJE (FORRO)
	VMDWNCYI Q'S WGHBC'ROT CIMA DA LAJE (FORRO)
	REGISTRO DE GAVETA
	Xf NXWNC'F GF GUECTI C
	TGI RVTQ'F GRTGLU Q
	TUBO QUE SOBE
	TUBO QUE DESCE

ALTURA DOS PONTOS DE UTILIZAÇÃO

REGISTRO DE GAVETA	2,10 m
Xf NXWNC'F GF GUECTI C'XOP o	1,05 m
Xf NXWNC'F GF GUECTI C'XOP o le	1,25 m
TGI RVTQ'F GRTGLU Q	1,00 m
PLACA COZINHA	1,00 m
SECCY' TQ	0,60 m
XCUQ'CP'RT'QO'EQ'IMP'Q'NR'CV' Q	0,35 m
XCUQ'CP'RT'QO'EQ'IMP'Q'NR'CV' Q	0,35 m
CHUVEIRO	2,30 m
O'J'SNXC'T'QMBE	0,75 m
TANQUE	0,90 m

RNCP VC'DC'KZ'C'RC'XIO GP VQ'UWRGT'QT'/'f I WC'HT'K
Escala 1/75



OUVOS UVOCE

7000000000	11 00 00
TESTADA DO LOTE	89,14 m
70000000000000	F 11 00 00
70000000000000	F 11 00 00
70000000000000	F 11 00 00
70000000000000	F 11 00 00
70000000000000	F 11 00 00
70000000000000	F 11 00 00
COEFICIENTE DE APROVEITAMENTO	0,039

PREFEITURA MUNICIPAL DE CAMPO ALEGRE - SC

IRINEU CARLOS KOCH
ENGENHEIRO CIVIL
CREA-SC. 032906-3

PREFEITURA MUNICIPAL DE CAMPO ALEGRE
CNPJ: 83.102.749/0001-77

OBRA: ETAPA 01 - REFORMA EDIFICAÇÃO EXISTENTE ANTIGO SEMINÁRIO - NOVA ESCOLA MUNICIPAL
LOCAL: Rua Professor Rufino Blazskowsky S/N
BAIRRO: BATEIAS DE CIMA

PLANTA BAIXA PAVIMENTO SUPERIOR - ÁGUA FRIA

PROJETO	IRINEU	FRANCHA	DE
DESENHO	IRINEU		
DATA	JUNHO/2015		
ESCALA	INDICADA		

02 02