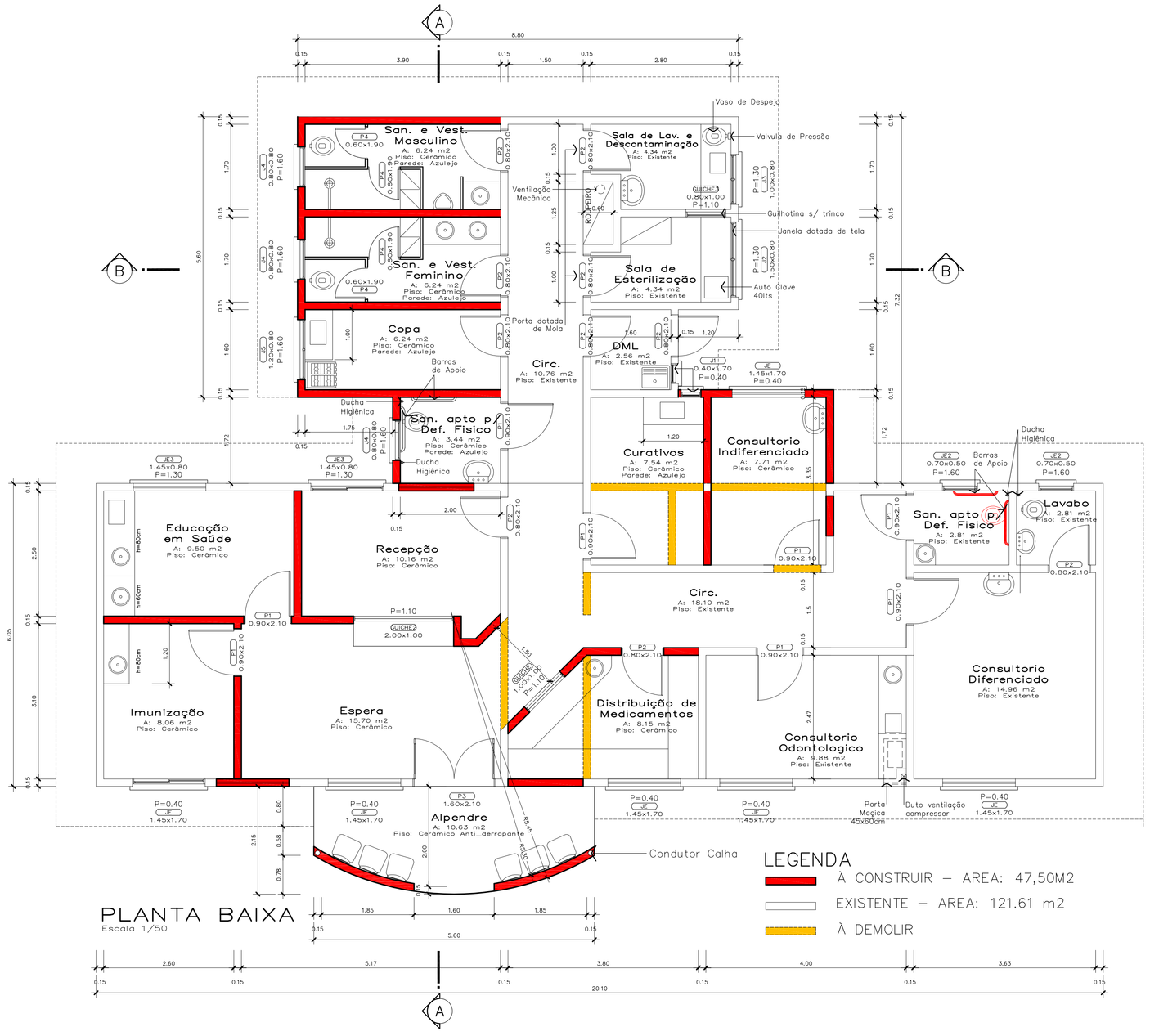

PLANTA BAIXA
Escala 1/50

LEGENDA
À CONSTRUIR – AREA: 47,50M2
EXISTENTE – AREA: 121.61 m2
À DEMOLIR

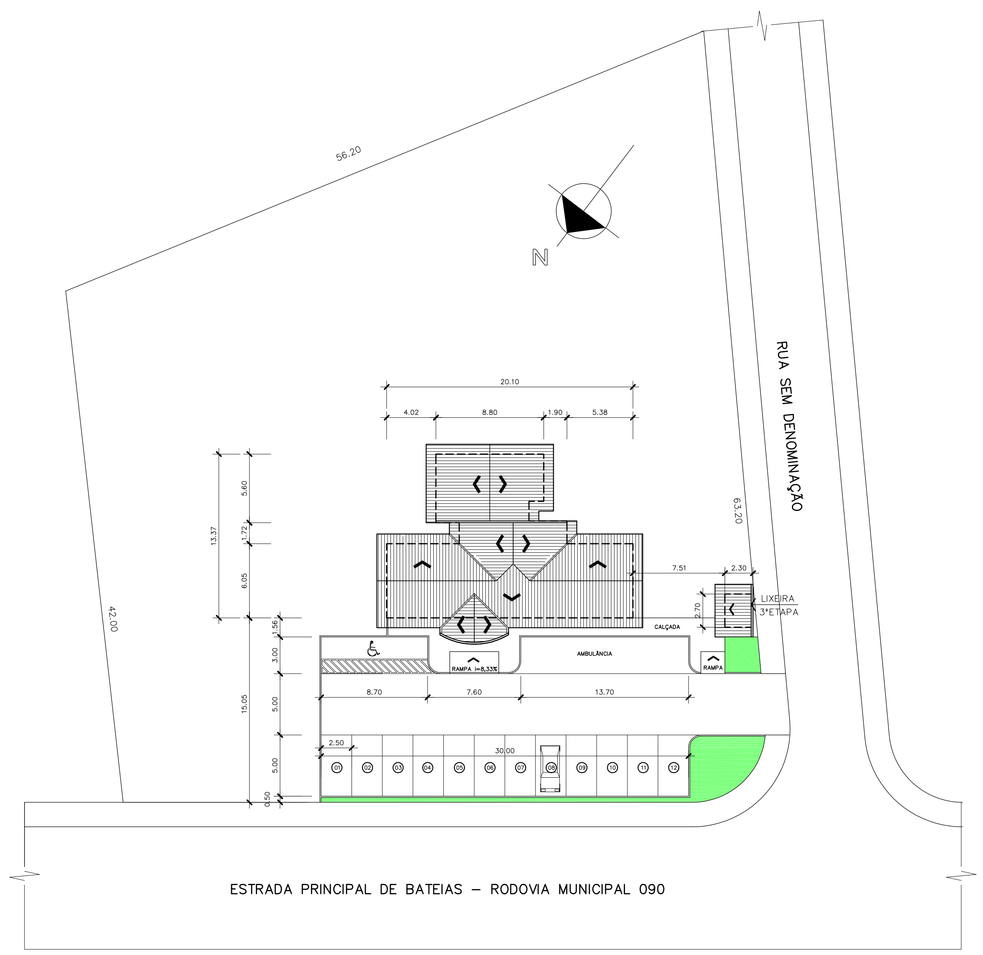

SITUAÇÃO E LOCALIZAÇÃO
Escala 1/250

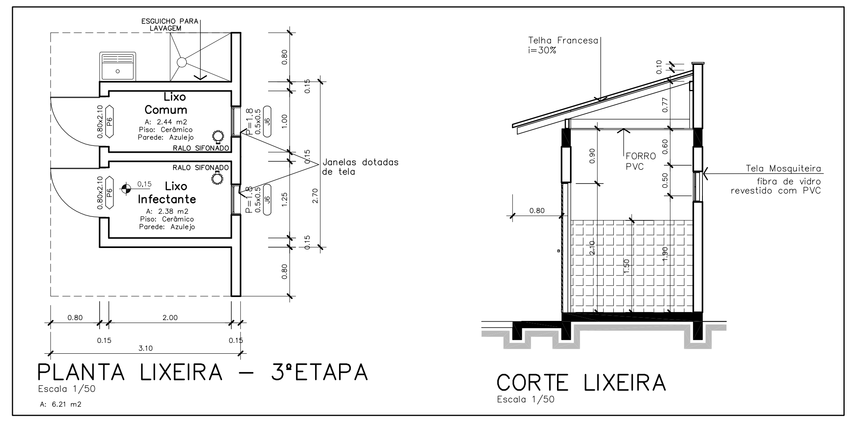

PLANTA LIXEIRA – 3ºETAPA
Escala 1/50

CORTE LIXEIRA
Escala 1/50

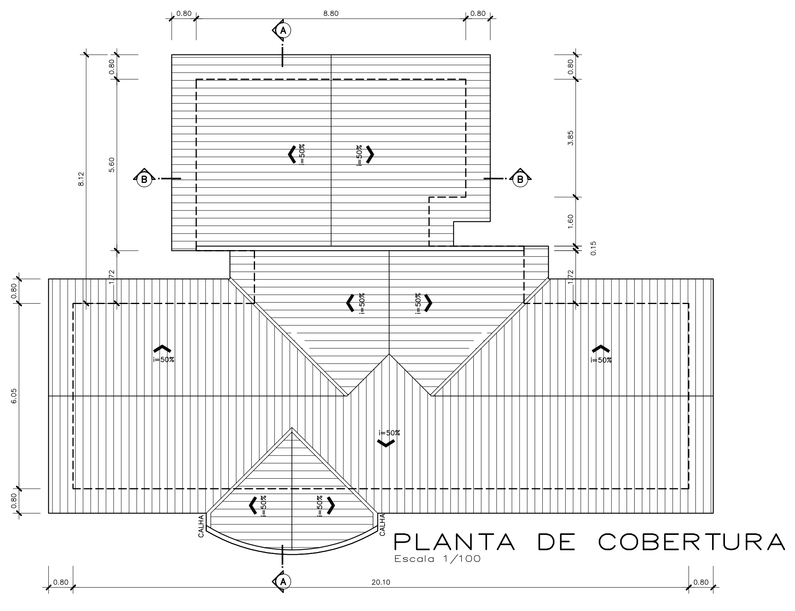

PLANTA DE COBERTURA
Escala 1/100

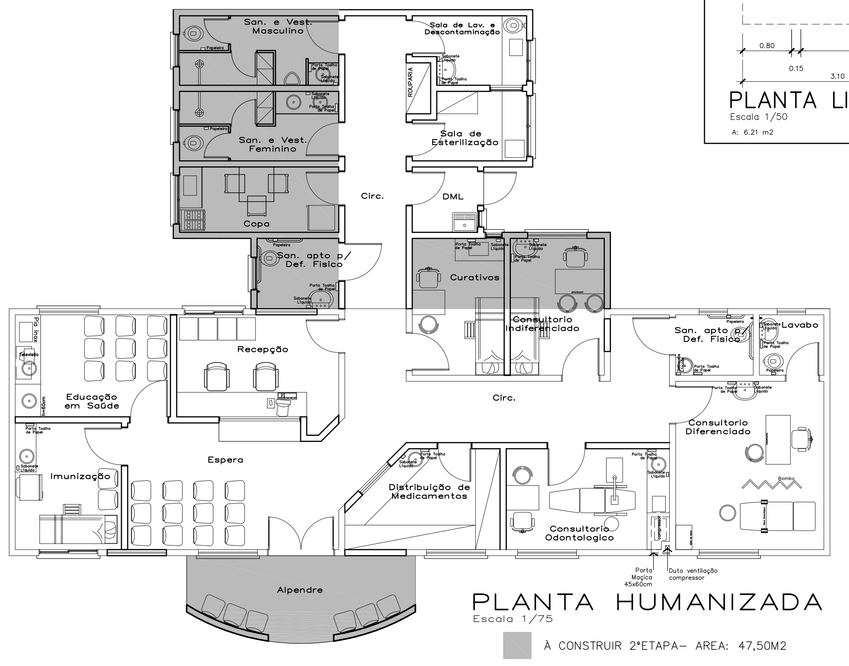

PLANTA HUMANIZADA
Escala 1/75

À CONSTRUIR 2ºETAPA– AREA: 47,50M2

AMUNESC
Associação de Municípios do Nordeste do Estado de Santa Catarina
89216-000 - JOINVILLE - SC - Rua Max Colin, 1843 - América - Fone: 0**47 433-3927
ASSESSORIA E COORDENADORIA DE PLANEJAMENTO URBANO, MUNICIPAL E REGIONAL
home page : www.amunesc.org.br CREA SC 48.825-4

Equipe Técnica:
Arquitetas TÁBATA YUMI FUJIOKA
NATHALIA DE SOUZA ZATTAR
Engenheiras Civis ANE LISIE DALL'AGNOL ALVES DEBASTIANI
FABIOLA BARBI DE ALMEIDA
Técnico em Edificações MARCOS STADELHOFER
Estagiaria de Arquitetura PATRÍCIA MARTINS DE OLIVEIRA

Projeto

Posto de Saude de Bateias de Cima
PROJETO ARQUITETÔNICO- 2º ETAPA
EAS — Área total à construir : 47,50m2

Terreno

PREFEITURA MUNICIPAL DE CAMPO ALEGRE
Endereço : ESTRADA PRINCIPAL DE BATEIAS
Inscrição Imobiliária :
Área do lote : 2.804,62m² — Testada do lote : 53,00m e 63,20m — Zona de uso :

Identificações e Assinaturas

ADMINISTRAÇÃO: Prefeito Municipal de Campo Alegre — ASSINATURA PREFEITO MUNICIPAL
PROJETO: Tábata Yumi Fujioka, Arquiteta - CAU/SC A 40955-3 — ASSINATURA RESPONSÁVEL PELO PROJETO
EXECUÇÃO: — ASSINATURA RESPONSÁVEL PELA EXECUÇÃO

Prancha

Informações	CONTEÚDO DA PRANCHA	NÚMERO PR.
Desenho: Marcos Nome do Arquivo: Escala: Indicada Data: Novembro de 2013	Planta Baixa, Planta de Cobertura, Situação e Localização, Planta Humanizada e Detalhe Lixeira	01/02