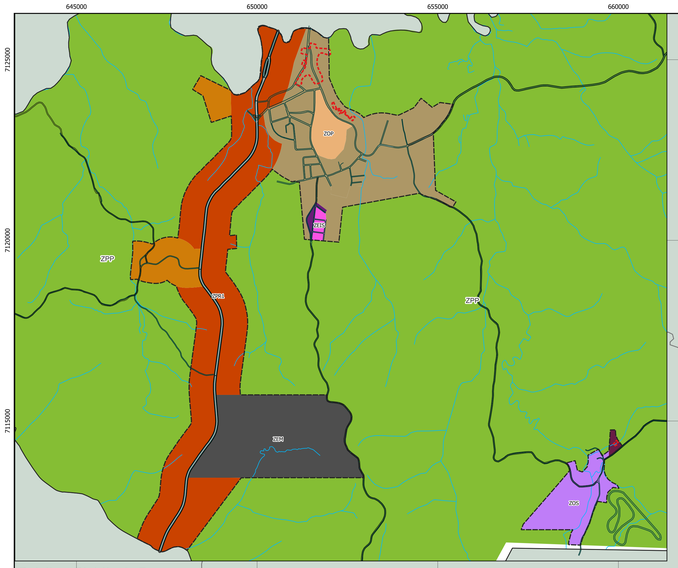

Detalhe - Distrito de Fragosos
Sem Escala

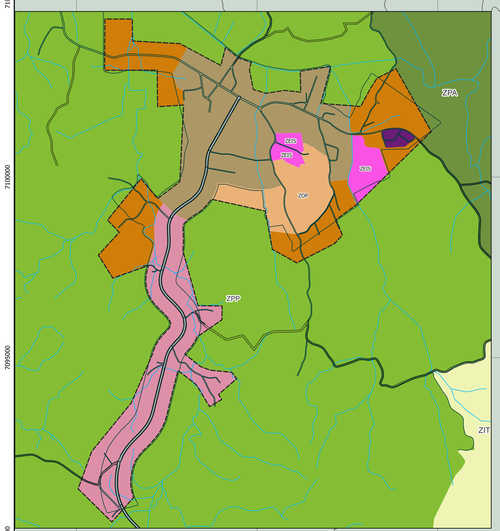

Detalhe - Distrito de Bateias de Baixo
Sem Escala

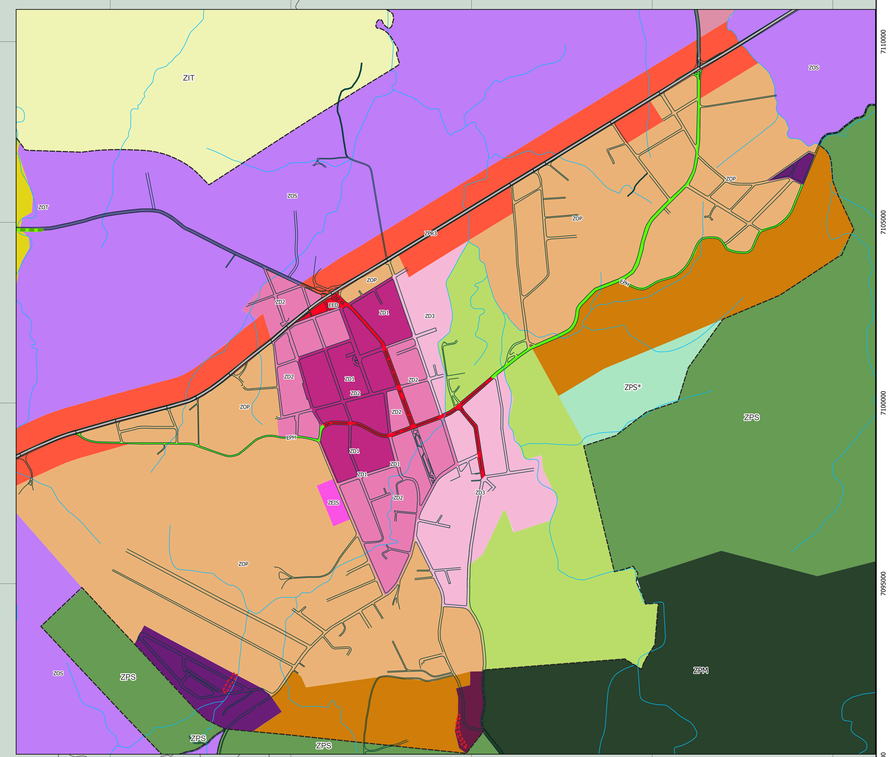

Detalhe - Sede
Sem Escala

CONVENÇÕES CARTOGRÁFICAS

SISTEMA VIÁRIO
- RODOVIAS ESTADUAIS
- RODOVIAS MUNICIPAIS
- VIAS URBANAS

LIMITES
- INTERMUNICIPAL
- PERÍMETRO MUNICIPAL
- PERÍMETRO URBANO
- PERÍMETRO ÁREA DE RISCO DEFESA CIVIL

HIDROGRAFIA
- CURSOS HÍDRICOS

OUTROS ELEMENTOS
- EIXO TURÍSTICO

LEGENDA

ZONEAMENTO URBANO
- ZD1 - ZONA DIVERSIFICADA 1
- ZD2 - ZONA DIVERSIFICADA 2
- ZD3 - ZONA DIVERSIFICADA 3
- ZD4 - ZONA DIVERSIFICADA 4
- EPH - EIXO ESPECIAL DE PRESERVAÇÃO PAISAGÍSTICA E HISTÓRICA
- ZOP - ZONA DE OCUPAÇÃO PLANEJADA
- ZPQ - ZONA DE PARQUE
- EED - EIXO ESPECIAL DE DESENVOLVIMENTO
- ZDS - ZONA DE DESENVOLVIMENTO SOCIAL
- ZRS - ZONA DE REURBANIZAÇÃO SOCIAL
- ZEIS - ZONA DE ESPECIAL INTERESSE SOCIAL
- ZTRU - ZONA DE TRANSIÇÃO RURAL URBANA
- ZOS - ZONA DE OCUPAÇÃO SUSTENTÁVEL
- ZOT - ZONA DE OCUPAÇÃO TURÍSTICA
- ZPR1 - ZONA DE PROTEÇÃO DA RODOVIA 1
- ZPR2 - ZONA DE PROTEÇÃO DA RODOVIA 2
- ZPR3 - ZONA DE PROTEÇÃO DA RODOVIA 3
- ZEM - ZONA ESPECÍFICA DE MINERAÇÃO
- ZI - ZONA INDUSTRIAL
- ZPS* - ZONA DE PRESERVAÇÃO SUSTENTÁVEL NO PERÍMETRO URBANO

ZONEAMENTO RURAL
- ZIT - ZONA DE INCENTIVO TURÍSTICO
- ZPA - ZONA DE PRODUÇÃO AGROECOLÓGICA
- ZPP - ZONA DE PRODUÇÃO PRIMÁRIA
- ZPM - ZONA DE PRESERVAÇÃO DO MANANCIAL
- ZONA DE PRESERVAÇÃO DO QUIRIRI
- ZPS - ZONA DE PRESERVAÇÃO SUSTENTÁVEL

LOCALIZAÇÃO NO ESTADO



CARACTERÍSTICAS TÉCNICAS

Escala - 1:60.000
0 200 400 600 800 1.000 m

N

DECLINAÇÃO MAGNÉTICA EM 2007
E CONVERGÊNCIA MERIDIANA
NO CENTRO DA FOLHA

PROJEÇÃO UNIVERSAL TRANSVERSA DE MERCATOR (UTM)
ORIGEM: EQUADOR E MERIDIANO CENTRAL DE 51° W. GR.
COORDENADAS: N= 10.000.000m (DECRESCE PARA O SUL)
E=500.000m (CRESCE PARA O LESTE)

SISTEMA GEODÉSICO BRASILEIRO
SISTEMA DE REFERÊNCIA GEOCÊNTRICO PARA
AS AMÉRICAS (SIRGAS-2000)
ELIPSÓIDE DE REFERÊNCIA: GRS80
DATUM VERTICAL: MARÉGRAFO DE IMBITUBA (SC)

CONVERGÊNCIA MERIDIANA - 01°02'32"
DECLINAÇÃO MAGNETICA 2007 - 18°23'
VARIAÇÃO ANUAL - 9'

MUNICÍPIO DE CAMPO ALEGRE

AMUNESC

PLANO DIRETOR PARTICIPATIVO

MAPA DE ZONEAMENTO DE CAMPO ALEGRE

ANEXO - 03

ESTE MAPA É PARTE INTEGRANTE DO PLANO DIRETOR PARTICIPATIVO DO MUNICÍPIO DE CAMPO ALEGRE - 2024